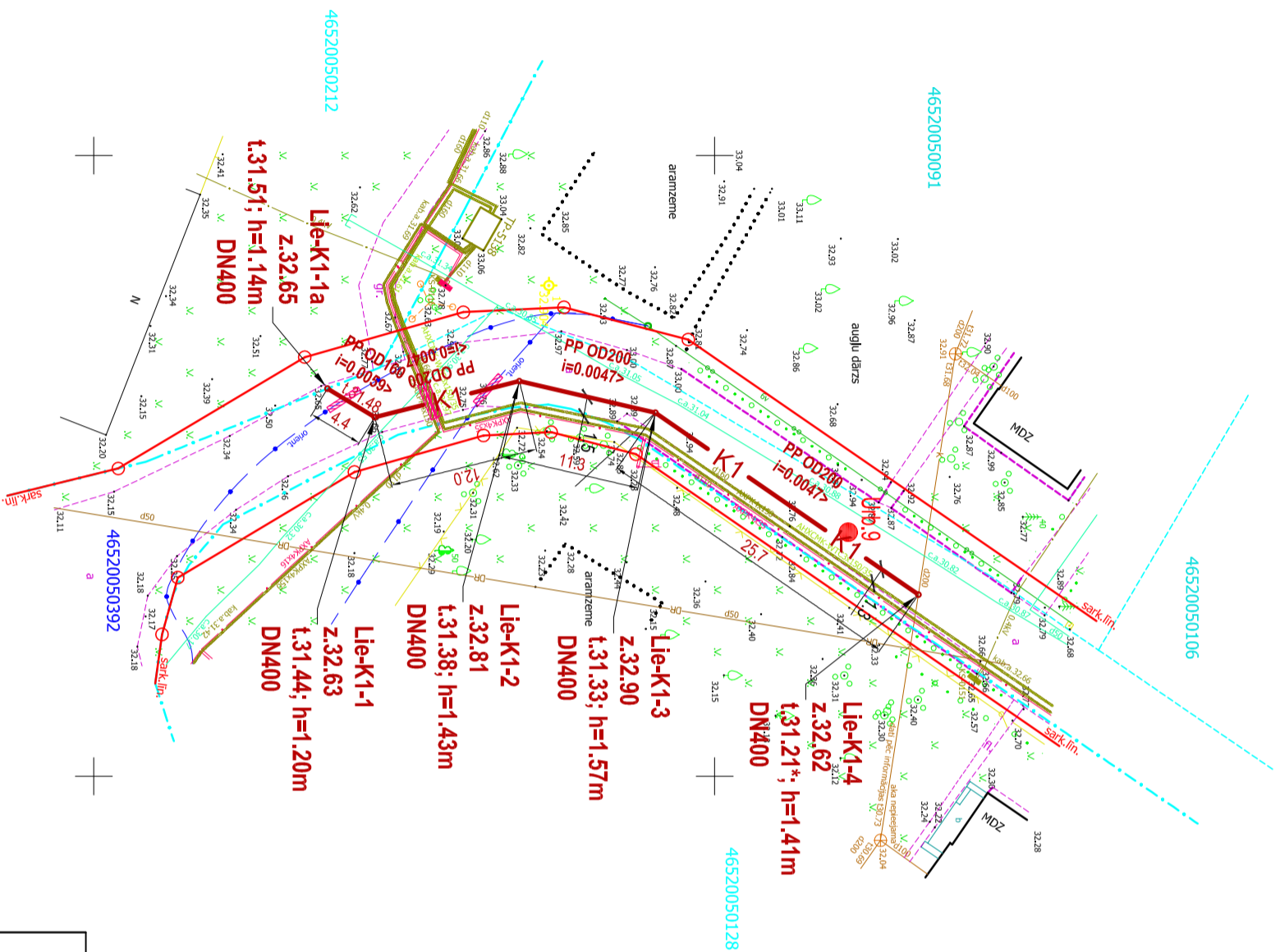
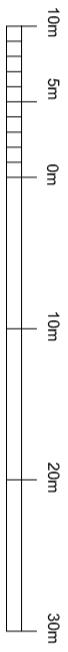


x=276300  
y=459400

x=276300  
y=459450



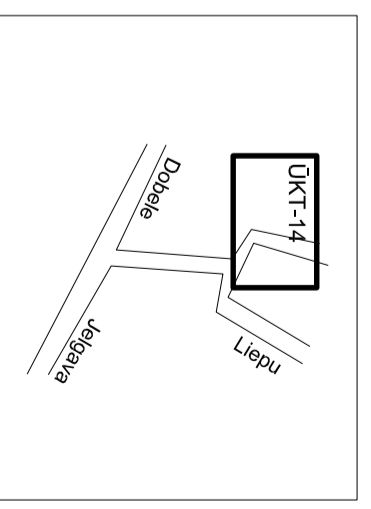
1:500



1 cm plānā atbilst 5 m dabā

Kanalizācijas skataku piesaistes koordinātes		
Nr.	X	Y
Lie-K1-1	276222.62	459421.07
Lie-K1-1a	276218.81	459418.77
Lie-K1-2	276234.27	459418.17
Lie-K1-3	276245.23	459420.72
Lie-K1-4	276266.40	459435.38

Lapu izvietojuma shēma



Apzīmējumi :


- **K1** — K1 projektējamā sadzīves kanalizācija
- **K1-1** — Projektējamā sadzīves kanalizācijas skataka
- Utb.3** — Projektētā kabeļu aizsargcaula
- **Utb.3** — Ģeotehniskās izpētes urbums

Piezīme:

\*Visu esošo sadzīves kanalizācijas cauruļvadu un aku dziļumus, diametrus un materiālus precizēt būvniecības laikā, atrokot tos pirms jauno materiālu pasūtīšanas.

PASŪTĪTĀJS:

SIA "DOBELES ŪDENS"



Rīga, Jelgavas iela 90  
Tālrunis: +371 67500180  
Fakss: +371 67500181

OBJEKTS:

"Kanalizācijas tīklu paplašināšana Dobeles aglomerācijā"

Amats	Uzvārds	Paraksts	Datums	Lapas nosaukums:	Pakalpojuma līguma Nr. DŪ	
Būvpr.d.v.	A.Gradovskis		11.07.2016	K1 ģenerālplāns (Miltiņu ciems)	14/2016	
Projektētāja	I.Grandāns		11.07.2016			
Pārbaudītāja	A.Gradovskis		11.07.2016			
					Mērogs: 1:500	
					Stadija	Lapas
					BP	Ras.Nr. ŪKT-14