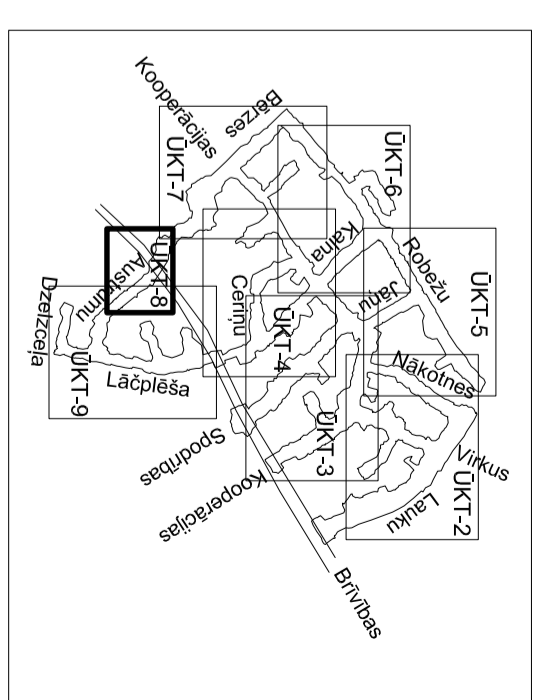
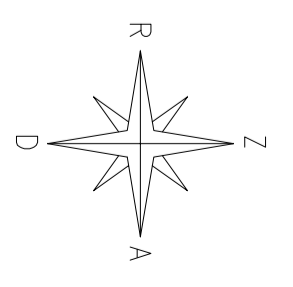
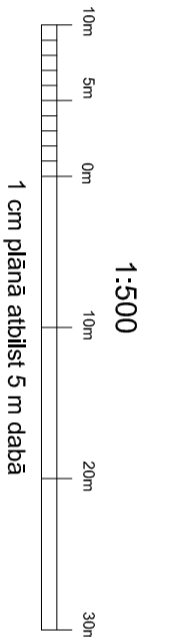


Kanalizācijas skataku piesaistes koordinātes		
Nr.	X	Y
Au-K1-1	276120.79	456435.78
Au-K1-1a	276119.20	456431.58
Au-K1-1b	276123.23	456445.13
Au-K1-2	276098.97	456445.17
Au-K1-2a	276093.98	456440.86
Au-K1-3	276092.18	456452.95
Au-K1-4	276080.10	456471.47
Au-K1-4a	276077.56	456469.88
Au-K1-4b	276086.28	456471.42
Au-K1-5	276072.41	456483.28
Au-K1-5a	276070.16	456481.93
Au-K1-6	276046.71	456526.16
Au	276137.17	456432.41



- Apzīmējumi:**
- K1 — K1 projektējamā sadzīves kanalizācija
 - - Projektējamā sadzīves kanalizācijas skataka
 - X - Demontējamie, atslēdzamie objekti
 - Projektētā kabelu aizsargcaula
 - Urb.3 - Ģeotehniskās izpētes urbums

 firma L4		PASŪTĪTĀJS: SIA "DOBELES ŪDENS"	
Rīga, Jelgavas iela 90 Tālr.: +371 67500180 Fakss: +371 67500181		OBJEKTS: "Kanalizācijas tīklu paplašināšana Dobeles aglomerācijā"	
Amats	Uzvārds	Paraksts	Datums
Būvpr.d.v. A.Gradvovskis		11.07.2016	
Projekčēja I.Grاندāns		11.07.2016	
Pārbaudīja A.Gradvovskis		11.07.2016	
Lapas nosaukums:		Pakalpojuma figūra Nr. DŪ 14/2016	
K1 ģenerāļplāns (Austrumu iela)		Mērogs: 1:500	Ras.Nr.
BP		Lapas	ŪKT-8